



“Feitoria” portuguesa en Africa

- Medios Técnicos

 - Brújula, Astrolabio, cuadrante, Portulanos

 - Nuevos medios navegación

 - Nao

 - Carabela

 - Carraca

- Desarrollo comercio y técnicas financieras

 - Compañía en Comandita

 - “Societas Maris”

- Incentivos económicos

 - Metales (Oro)

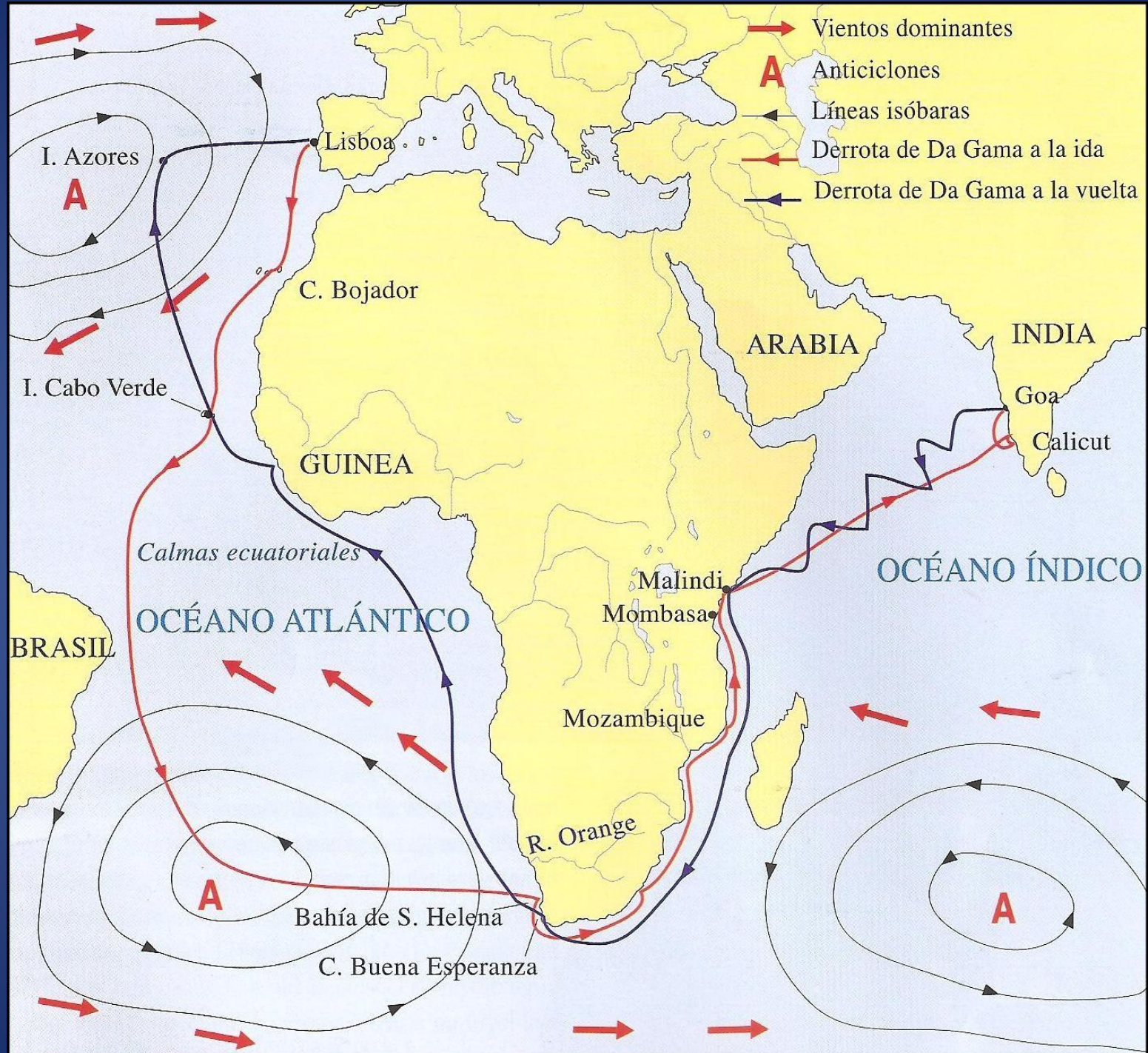
 - “Especias”

 - Esclavos

- Incentivos sociales

- **1415 – Conquista de Ceuta**
- **1415-1434 – Cabo Bojador**
 - Expansión por litoral Africano
 - Colonización Madeira y Azores
- **1434-1444 – Cabo Verde**
 - Fundan factoria de Arguín
- **1444-1475 – Cabo Santa Catalina**
 - Problemas con “A Volta”
 - Tratado Alcaçobas (1479)
- **1482-1499 - Índico**
 - 1482 - Fundan fortaleza de Mina
 - 1487 – Paso Cabo Buena Esperanza
 - 1499 – Llegada a la Índia



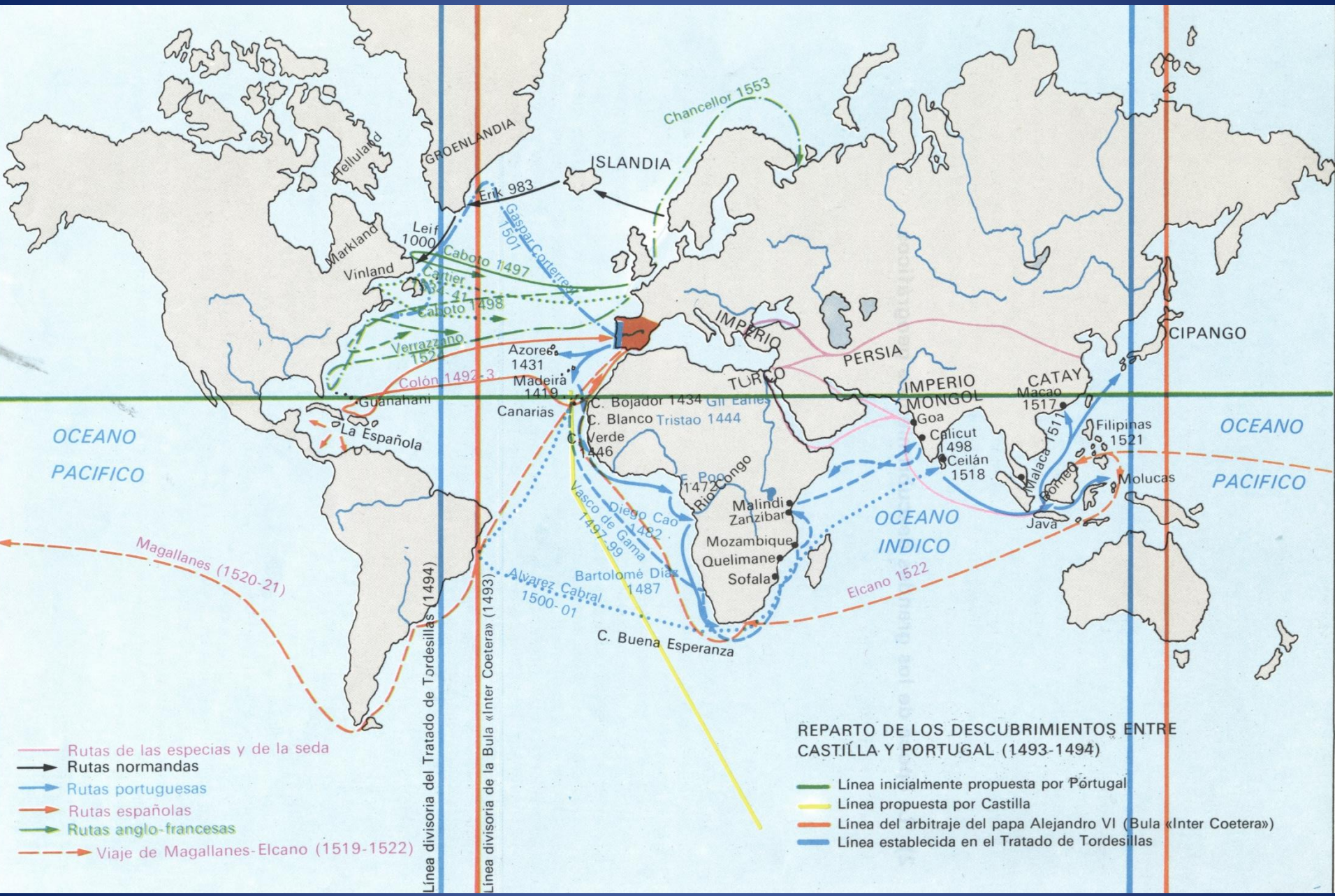


- **1415 – Conquista de Ceuta**
- **1415-1434 – Cabo Bojador**
 - Expansión por litoral Africano
 - Colonización Madeira y Azores
- **1434-1444 – Cabo Verde**
 - Fundan factoria de Arguín
- **1444-1475 – Cabo Santa Catalina**
 - Problemas con “A Volta”
 - Tratado Alcaçobas (1479)
- **1482-1499 - Índico**
 - 1482 - Fundan fortaleza de Mina
 - 1487 – Paso Cabo Buena Esperanza
 - 1499 – Llegada a la Índia



- **1415 – Conquista de Ceuta**
- **1415-1434 – Cabo Bojador**
 - Expansión por litoral Africano
 - Colonización Madeira y Azores
- **1434-1444 – Cabo Verde**
 - Fundan factoria de Arguín
- **1444-1475 – Cabo Santa Catalina**
 - Problemas con “A Volta”
 - Tratado Alcaçobas (1479)
- **1482-1499 - Índico**
 - 1482 - Fundan fortaleza de Mina
 - 1487 – Paso Cabo Buena Esperanza
 - 1499 – Llegada a la Índia

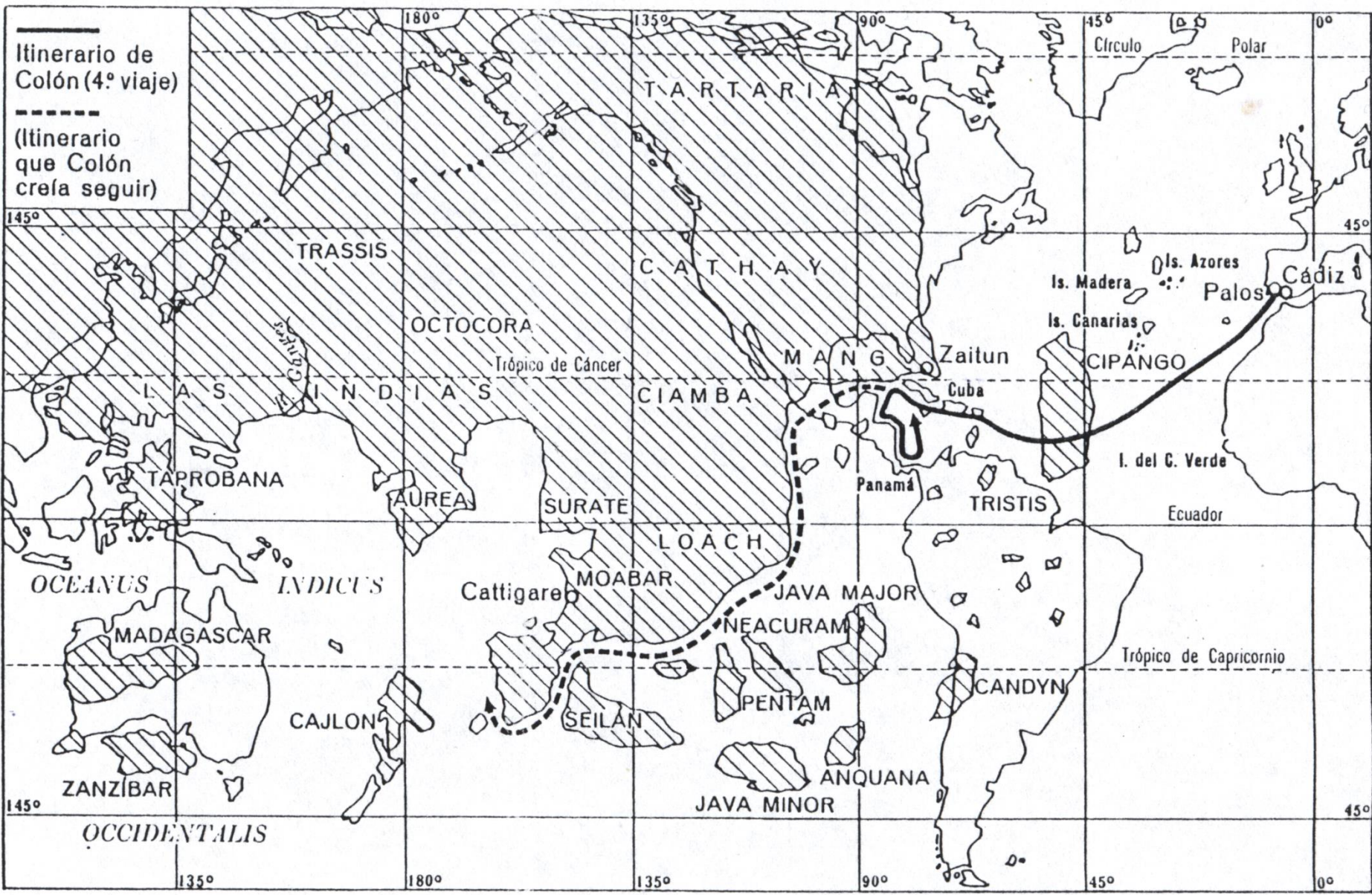


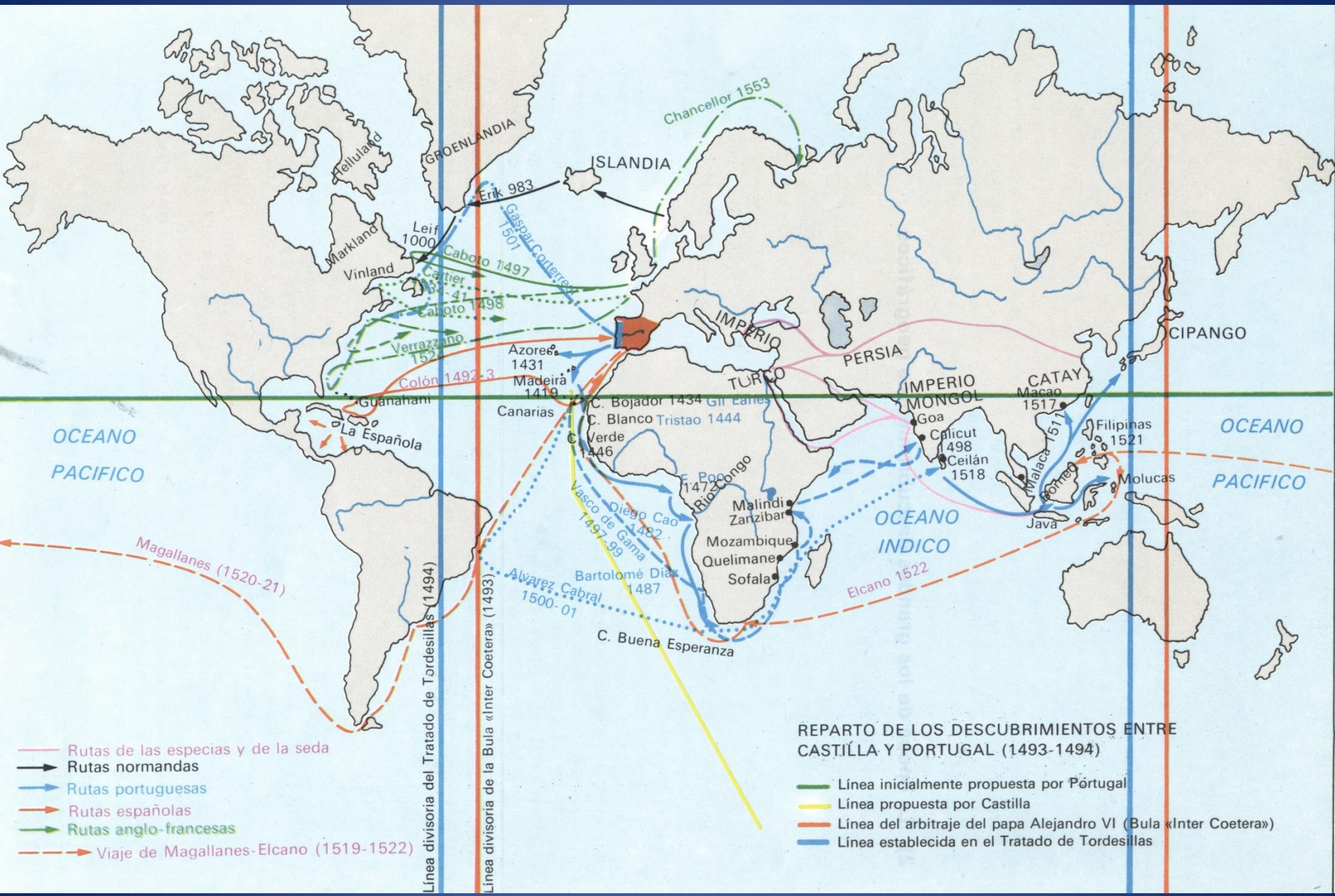


- Rutas de las especias y de la seda
- Rutas normandas
- Rutas portuguesas
- Rutas españolas
- Rutas anglo-francesas
- - - Viaje de Magallanes-Elcano (1519-1522)

REPARTO DE LOS DESCUBRIMIENTOS ENTRE CASTIÏLA Y PORTUGAL (1493-1494)

- Línea inicialmente propuesta por Pórtugal
- Línea propuesta por Castilla
- Línea del arbitraje del papa Alejandro VI (Bula «Inter Coetera»)
- Línea establecida en el Tratado de Tordesillas



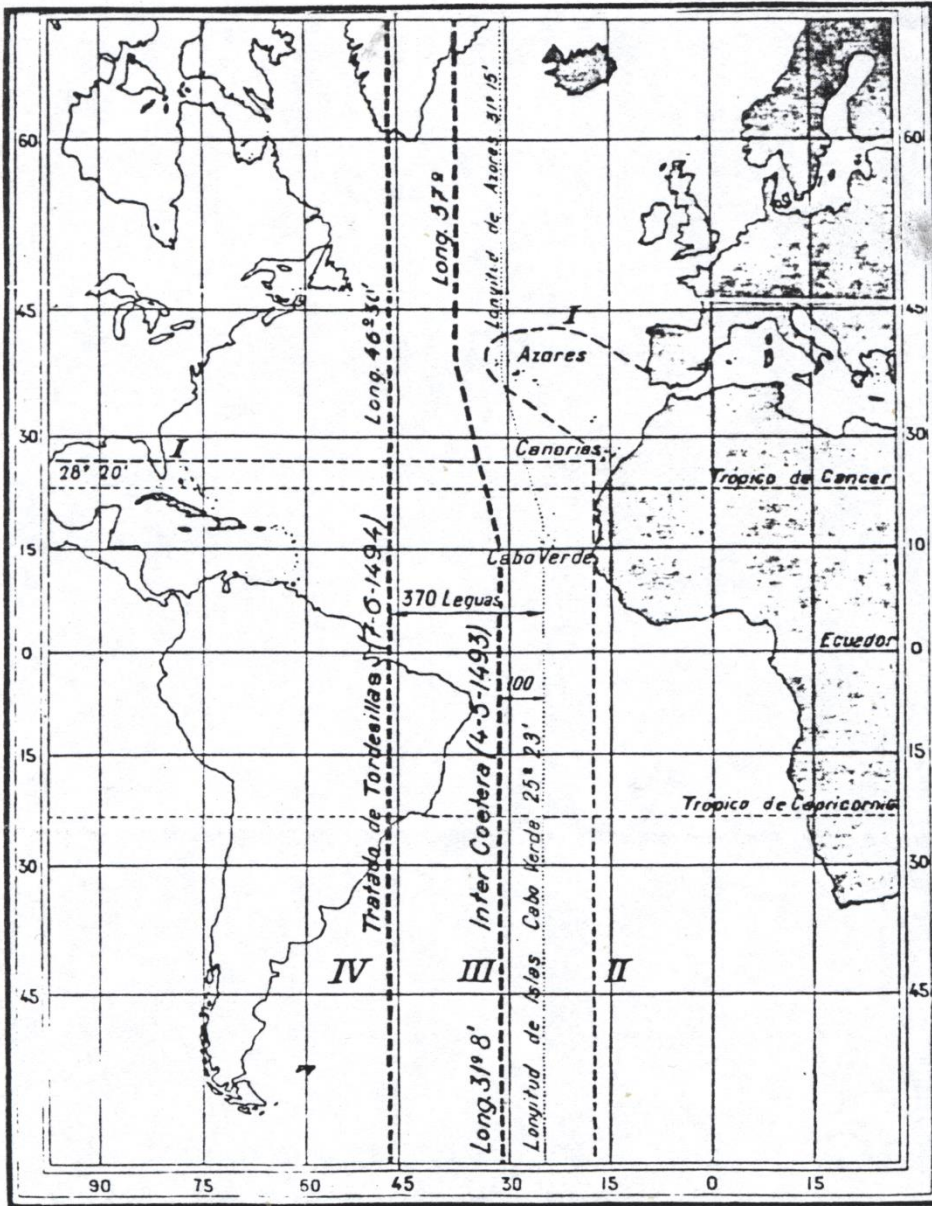


- Rutas de las especias y de la seda
- Rutas normandas
- Rutas portuguesas
- Rutas españolas
- Rutas anglo-francesas
- - - Viaje de Magallanes-Elcano (1519-1522)

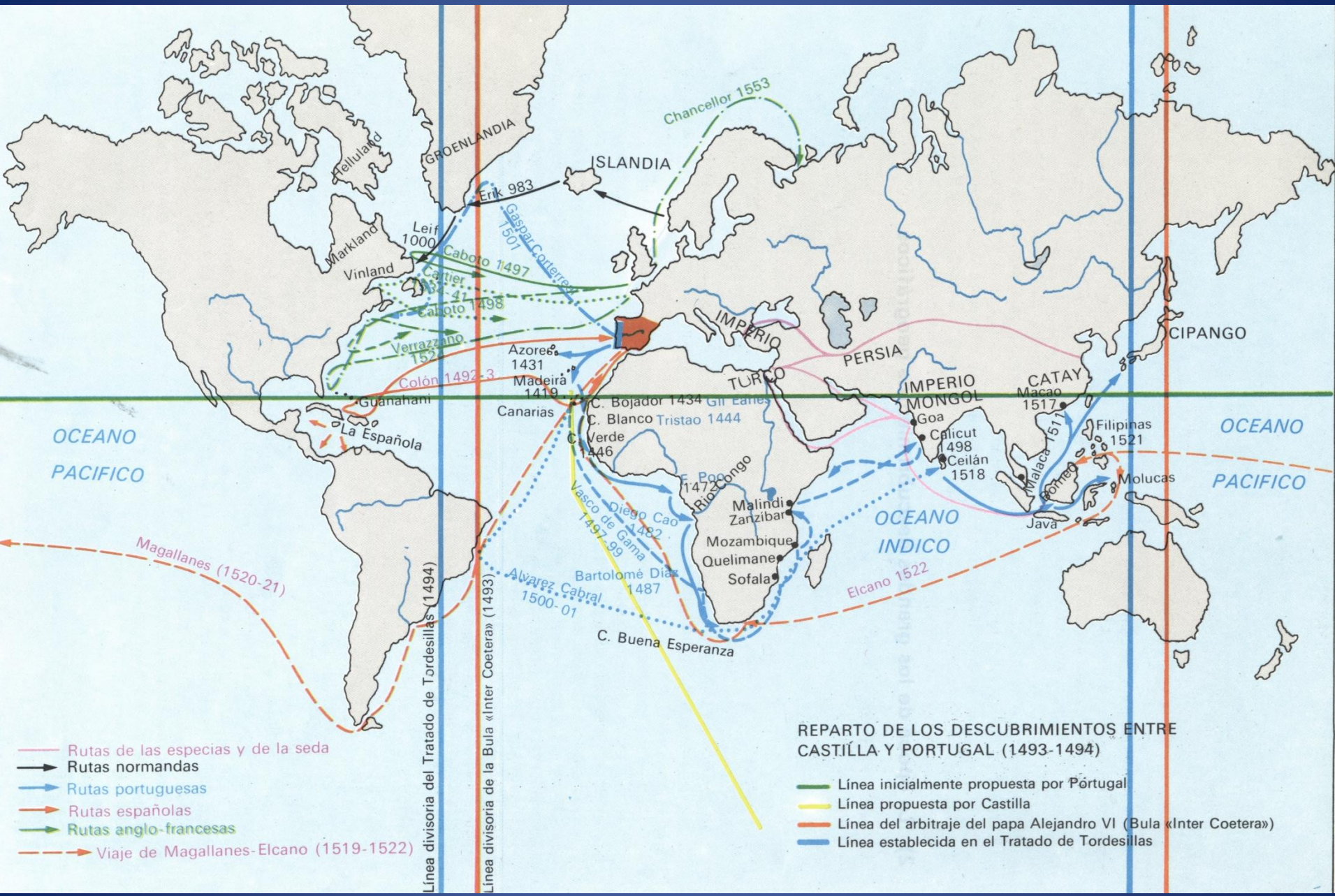
REPARTO DE LOS DESCUBRIMIENTOS ENTRE CASTIÏLA Y PORTUGAL (1493-1494)

- Línea inicialmente propuesta por Portugal
- Línea propuesta por Castilla
- - - Línea del arbitraje del papa Alejandro VI (Bula «Inter Coetera»)
- Línea establecida en el Tratado de Tordesillas

- 1479 – Tratado Alcaçobas
- 1494 – Tratado de Tordesillas



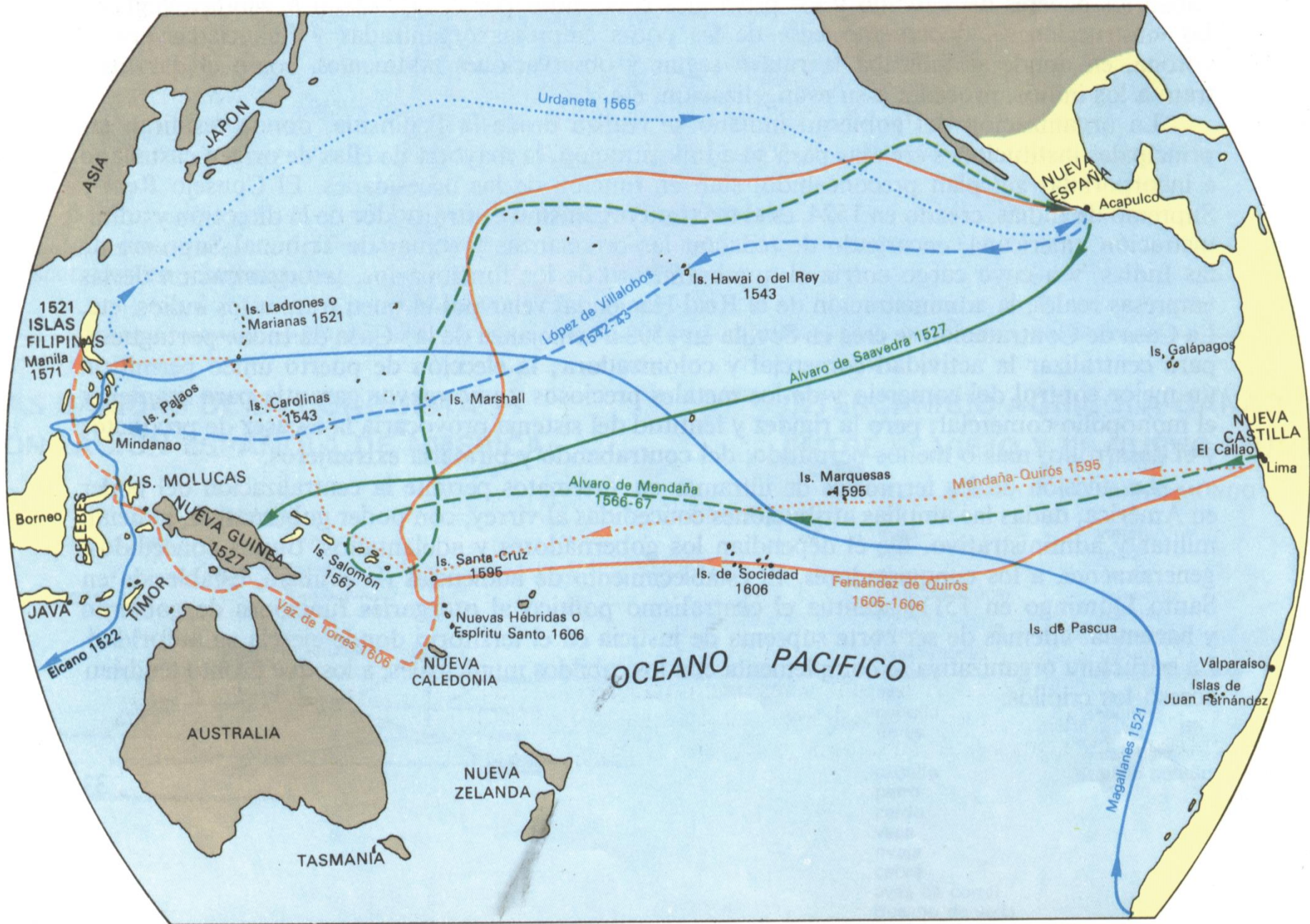
ESQUEMA GEOGRAFICO DEL FORCEJEO CASTELLANO-PORTUGUES
POR EL ATLANTICO (1493-94)



REPARTO DE LOS DESCUBRIMIENTOS ENTRE CASTIÍLA Y PORTUGAL (1493-1494)

- Línea inicialmente propuesta por Pórtugal
- Línea propuesta por Castilla
- Línea del arbitraje del papa Alejandro VI (Bula «Inter Coetera»)
- Línea establecida en el Tratado de Tordesillas

- Rutas de las especias y de la seda
- Rutas normandas
- Rutas portuguesas
- Rutas españolas
- Rutas anglo-francesas
- Viaje de Magallanes-Elcano (1519-1522)





- 1479 – Tratado Alcaçobas
- 1494 – Tratado de Tordesillas

1519-1522

Viaje Magallanes-El Cano

- 1529 - Tratado de Zaragoza

